



CÂMARA MUNICIPAL DE AMONTADA

Rua Dona Maria Belo, nº 1311, Centro / Cep: 62.540-000 - Amontada - Ce

CNPJ (MF) Nº 06.582.555/0001-75 / CGF Nº 06.920.417-9

Fone: (88) 3636-1177 / Fax: (88) 3636-1414

Site: www.cmamontada.ce.gov.br

E-mail: contato@cmamontada.ce.gov.br / cmamontada@gmail.com

GOVERNO MUNICIPAL
CONSTRUINDO A AMONTADA QUE QUEREMOS

PROJETO DE LEI N.º 002/2018 – LEGISLATIVO.

APROVADO

Em 08/06/2018

Presidente

Dispõe sobre a criação do Distrito de Varjota no Município de Amontada e dá outras providências.

O PRESIDENTE DA CÂMARA MUNICIPAL DE AMONTADA - ESTADO DO CEARÁ

Faço saber que a **Câmara Municipal de Amontada**, aprovou e eu sanciono e promulgo a seguinte lei:

Art. 1º - Fica criado no Município de Amontada, o Distrito de **VARJOTA**, desmembrado do Distrito Sede.

Art. 2º - O Distrito de **VARJOTA** terá como sede o atual povoado de Varjota, que fica elevado a categoria de Vila.

Parágrafo Único – As localidades que compõe o Distrito de Varjota serão: Mocambo, Araras, Malhadinha, Baixios, Pau Serrado, Arengas I, Baixinha, Barro Vermelho, Vila Urubu e Recanto.

Art.3º - Esta Lei entrará em vigor na data de sua publicação, revogadas as disposições em contrário.

Salas das sessões da **Câmara Municipal de Amontada**, ao **01 de Junho de 2018**.


ANTÔNIO ARNÓBIO DE VASCONCELOS
VEREADOR

- Art. 1º - Fica delimitado o distrito de Varjota, desmembrado dos distritos Sede, Poço Comprido e Lagoa Grande;
- Art. 2º - A sede do distrito é a localidade de Varjota, que fica elevada à categoria de vila;
- Art. 3º - Os limites do distrito de Varjota são os seguintes:

a) Com o distrito de Lagoa Grande:

Ao norte,

Inicia na estrada Amontada-Aracatiara (CE-176), defronte a um açude sem denominação, no ponto de coordenadas [-39.7813/-3.2581], ponto esse que passa a ser a trijunção entre os distritos de Aracatiara, Lagoa Grande e Varjota; deste ponto, segue em reta, rumo leste-sudeste, até estrada Baixinhas-Batedor-Várzea dos Bois, na confrontação com o travessão do Sítio Batedor, no ponto de coordenadas [-39.7553/-3.2642]; deste ponto segue por este travessão, rumo leste-sudeste, até a estrada Arengas-Batedor, no ponto de coordenadas [-39.7418/-3.2664]; deste ponto segue por outra reta, rumo nordeste, até a estrada Arengas-Fazenda Natal-Lagoa Grande, na confrontação com o travessão do Sítio Arengas, no ponto de coordenadas [-39.7313/-3.2588], por onde continua, rumo leste-sudeste, até o limite intermunicipal com Itapipoca.

b) Com o município de Itapipoca:

A leste,

Inicia no travessão do Sítio Arengas, no limite intermunicipal Amontada-Itapipoca; segue por este limite, rumo sudeste, até a estrada Mundo Novo-Córrego do Meio-Arengas.

c) Com o distrito Sede:

Ao sul e a oeste,

Inicia na estrada Mundo Novo-Córrego do Meio-Arengas, no limite intermunicipal Amontada-Itapipoca; segue por esta estrada, rumo noroeste e depois sudoeste, até a bifurcação com a estrada Arengas-Ouro Verde-Pau Serrado, no ponto de coordenadas [-39.7320/-3.2819], continuando por esta até a bifurcação com a estrada para Tabuleiro Alto, no ponto de coordenadas [-39.7571/-3.3124]; deste ponto segue pela estrada para a propriedade Sítio Pau Serrado, até o ponto de coordenadas [-39.7564/-3.3131], no cruzamento com o travessão do Sítio Pau Serrado; segue por este travessão, rumo leste-sudeste, até confrontar o travessão do Sítio Monte alegre, no ponto de coordenadas [-39.7549/-3.3133]; segue por este travessão, rumo sul-sudoeste, até confrontar o travessão do Sítio Pau Serrado, no ponto de coordenadas [-39.7557/-3.3178]; segue por este travessão, rumo oeste-noroeste, até a estrada Pau Serrado-Tabuleiro Alto, no ponto de coordenadas [-39.7668/-3.3157], continuando por esta, rumo oeste, até o ponto de coordenadas [-39.7693/-3.3159], de onde parte em reta, rumo norte, até o cruzamento de um afluente sem denominação do riacho do Mocambo, na estrada Pau Serrado-Baixios, no ponto de coordenadas [-39.7689/-3.3124]; sobe por afluente, até sua foz no riacho do Mocambo, no ponto de coordenadas [-39.7943/-3.3108]; deste ponto, sobe por este riacho até seu cruzamento com a estrada Mocambo-Salgadinho, no ponto de coordenadas [-39.8003/-3.3056]; continua por esta estrada, rumo oeste, até incidir na estrada Amontada-Aracatiara (CE-176), no ponto de coordenadas [-39.8196/-3.3061]; deste ponto, segue em reta, rumo noroeste, até a parede do rio Aracatiaçu, no ponto de coordenadas [-39.8246/-3.3039]; deste ponto, sobe pelo rio Aracatiaçu até a foz do riacho Pica-pau, no ponto de coordenadas [-39.8143/-3.2775], ponto esse que passa a ser a trijunção entre os distritos Sede, Poço Comprido e Varjota.

d) Com o distrito de Poço Comprido:

Ainda a oeste,

Inicia na foz do riacho Pica-pau no rio Aracatiaçu, no ponto de coordenadas [-39.8143/-3.2775], ponto

esse que passa a ser a trijunção entre os distritos Sede, Poço Comprido e Varjota; deste ponto, sobe pelo rio Aracatiaçu até confrontar como o travessão da Fazenda Várzea dos Bois, no ponto de coordenadas [-39.7947/-3.2589], ponto este que passa a ser a trijunção entre os distritos de Poço Comprido, Aracatiara e Varjota.

e) Com o distrito de Aracatiara:

Ao norte,

Inicia no rio Aracatiaçu, na confrontação com o travessão da Fazenda Várzea dos Bois, no ponto de coordenadas [-39.7947/-3.2589], ponto este que passa a ser a trijunção entre os distritos de Poço Comprido, Aracatiara e Varjota; deste ponto segue em reta, rumo leste-sudeste, continuando pelo referido travessão até cruzar a estrada carroçável para a localidade de Vila Urubu, no ponto de coordenadas [-39.7882/-3.2599]; deste ponto segue por outra reta, rumo leste-nordeste, até a estrada Amontada-Aracatiara (CE-176), defronte a um açude sem denominação, no ponto de coordenadas [-39.7813/-3.2581], ponto esse que passa a ser a trijunção entre os distritos de Aracatiara, Lagoa Grande e Varjota.




Art. 4º - Fica assim delimitado o perímetro urbano da vila de Varjota:

Tem como ponto inicial o riacho do Mocambo, no cruzamento com uma estrada carroçável de acesso a estrada Amontada-Aracatiara (CE-176), no ponto de coordenadas [-39.8078/-3.2801], de onde parte em reta, rumo leste-nordeste, até a parede de um açude sem denominação, no ponto de coordenadas [-39.7964/-3.2787]; sobe por este açude até cruzar a estrada Amontada-Aracatiara (CE-176), no ponto de coordenadas [-39.7972/-3.2804]; deste ponto segue em reta, rumo sudoeste, até a bifurcação das estradas Varjota-Mocambo e Varjota-Malhadinha, no ponto de coordenadas [-39.7998/-3.2842]; deste ponto segue por outra reta, rumo oeste-sudoeste, até um açude sem denominação, no ponto de coordenadas [-39.8038/-3.2851], de onde continua por mais uma reta, rumo sudoeste, até o cruzamento do riacho do Mocambo na estrada Amontada-Aracatiara (CE-176), no ponto de coordenadas [-39.8085/-3.2881]; desce por este riacho até o ponto inicial.

apa sem título

Escreva uma descrição para seu mapa.

Legenda

-  Arengas-Amontada/CE ~ WL Luiz
-  Elemento 1
-  Elemento 2

nde

Poço Comprido

Arengas

Google Earth

© 2018 Google

Image © 2018 DigitalGlobe

Image © 2018 CNES / Airbus



2 km

apa sem título

Escreva uma descrição para seu mapa.

Legenda

- Arengas-Amontada/CE ~ WLuiz
- Elemento 1
- Elemento 2



Google Earth

© 2013 Google
Imagem © 2013 DigitalGlobe

300 m





